






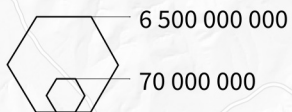










Diese Karte stellt jeweils den Firmenhauptsitz dar, der Umsatz bezieht sich jedoch auf das gesamte Unternehmen, inklusive aller nationaler und internationaler Standorte. Die Größe der Signatur ist proportional zum Umsatz. Datenquelle: www.topofstyria.at; Industriellenvereinigung Steiermark

-  Bezirksgrenzen
-  Stadtbezirksgrenzen Graz
-  Autobahn
-  Autobahntunnel
-  Landesstraße B
-  Landesstraße L
-  Mur

Jahresumsatz 2022 (in €)



Industriebetrieb nach Branche

-  Bergbau
-  Chemie, Pharma, Kunststoffe
-  Energie
-  Holz
-  Maschinen- und Fahrzeugbau
-  Metallerzeugung und -verarbeitung
-  Papier und Druck
-  Textilien- und Ledererzeugung

