




Die Karte stellt die Industriestandorte nach Branche und Mitarbeiterzahl ab 250 Beschäftigten in Graz dar.












Datenquelle: Industriellenvereinigung Steiermark

-  Bezirksgrenzen
-  Stadtbezirksgrenzen Graz
-  Autobahn
-  Autobahntunnel
-  Landesstraße B
-  Landesstraße L
-  Mur

Mitarbeiterzahl

-  ab 1000
-  500 bis 999
-  250 bis 499

Industriebetrieb nach Branche

-  Bau, Baustoffe, mineralische Werkstoffe
-  Chemie, Pharma, Kunststoffe
-  Elektro, Elektronik
-  Energie
-  Holz
-  Maschinen- und Fahrzeugbau
-  Metallerzeugung und -verarbeitung
-  Nahrungs- und Genussmittelerzeugung
-  Papier und Druck
-  Textilien- und Ledererzeugung
-  Sonstige Branchen

