
















Die Karte stellt die Industriestandorte nach Branche und Mitarbeiterzahl der großen Betriebe (ab 250 Beschäftigten) dar. Die Betriebe der Landeshauptstadt Graz werden in einer separaten Karte abgebildet.
Datenquelle: Industriellenvereinigung Steiermark

-  Bezirksgrenzen
-  Autobahn
-  Schnellstraße
-  Landesstraße B
-  Landesstraße L

Mitarbeiterzahl

-  über 1000
-  500 bis 999
-  250 bis 499

Industriebetrieb nach Branche

- | | |
|--|--|
|  Bau, Baustoffe, mineralische Werkstoffe |  Maschinen- und Fahrzeugbau |
|  Bergbau |  Metallerzeugung und -verarbeitung |
|  Chemie, Pharma, Kunststoffe |  Nahrungs- und Genussmittelerzeugung |
|  Elektro, Elektronik |  Papier und Druck |
|  Energie |  Textilien- und Ledererzeugung |
|  Holz |  Sonstige Branchen |

