





















Die Karte stellt die Industriestandorte nach Branche und Mitarbeiterzahl dar. Die Betriebe der Landeshauptstadt Graz werden in einer separaten Karte abgebildet.  
Datenquelle: Industriellenvereinigung Steiermark

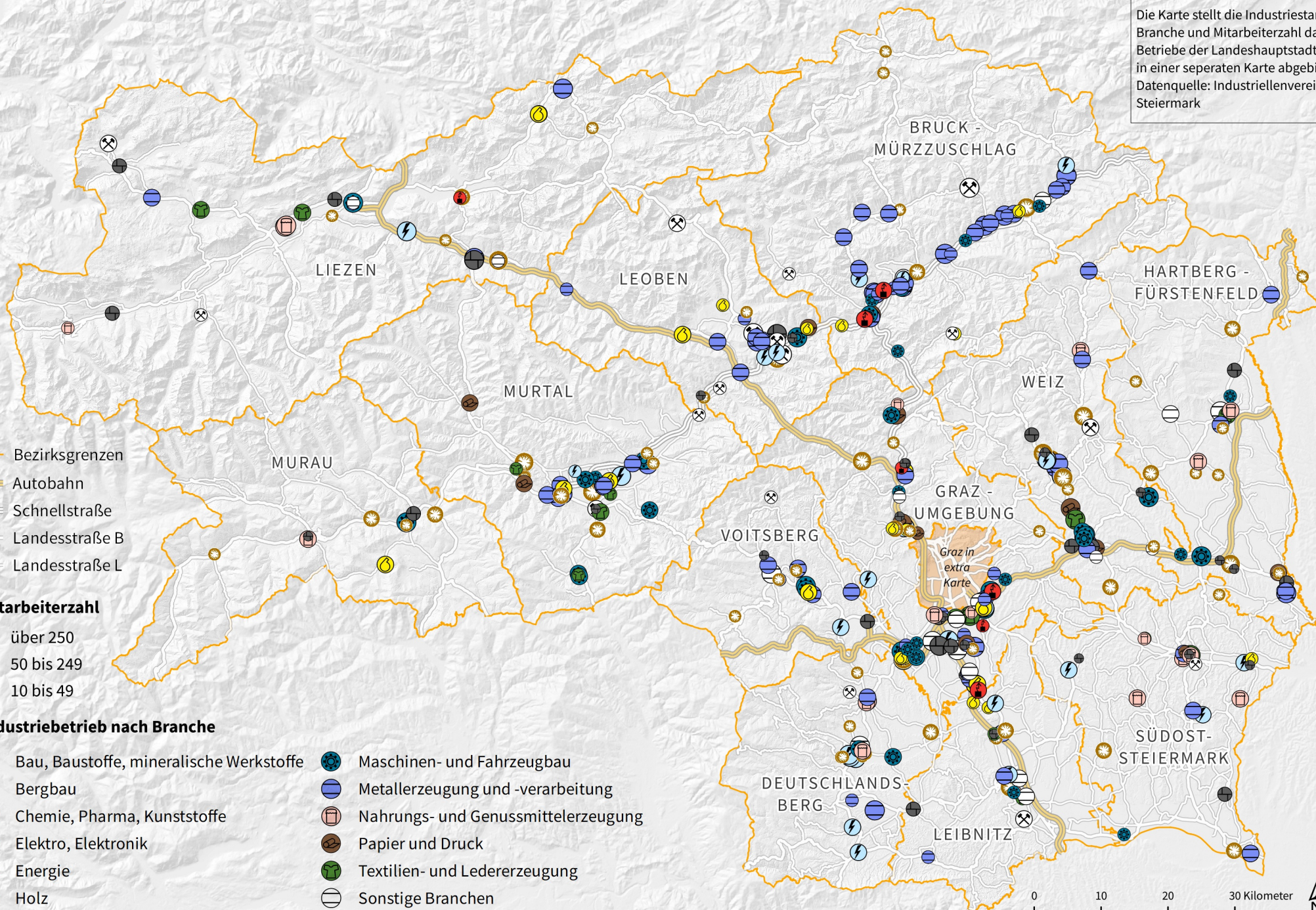
-  Bezirksgrenzen
-  Autobahn
-  Schnellstraße
-  Landesstraße B
-  Landesstraße L

### Mitarbeiterzahl

-  über 250
-  50 bis 249
-  10 bis 49

### Industriebetrieb nach Branche

- |   |   |
|---|---|
|  Bau, Baustoffe, mineralische Werkstoffe |  Maschinen- und Fahrzeugbau          |
|  Bergbau                                 |  Metallerzeugung und -verarbeitung   |
|  Chemie, Pharma, Kunststoffe             |  Nahrungs- und Genussmittelerzeugung |
|  Elektro, Elektronik                     |  Papier und Druck                    |
|  Energie                                 |  Textilien- und Ledererzeugung       |
|  Holz                                    |  Sonstige Branchen                   |



0 10 20 30 Kilometer

