
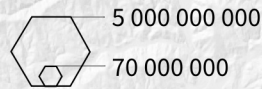













Diese Karte stellt jeweils den Firmenhauptsitz dar, der Umsatz bezieht sich jedoch auf das gesamte Unternehmen, inklusive aller nationaler und internationaler Standorte. Die Größe der Signatur ist proportional zum Umsatz.  
Datenquelle: www.topofstyria.at; Industriellenvereinigung Steiermark

-  Bezirksgrenzen
-  Autobahn
-  Schnellstraße
-  Landesstraße B
-  Landesstraße L

Jahresumsatz 2022 (in €)



Industriebetrieb nach Branche

- |   |   |
|---|---|
|  Bau, Baustoffe, mineralische Werkstoffe |  Metallerzeugung und -verarbeitung   |
|  Bergbau                                 |  Nahrungs- und Genussmittelerzeugung |
|  Chemie, Pharma, Kunststoffe             |  Papier und Druck                    |
|  Elektro, Elektronik                     |  Textilien- und Ledererzeugung       |
|  Holz                                    |  Sonstige Branchen                   |
|  Maschinen- und Fahrzeugbau              |   |

