




### Administratives

-  Bezirkshauptstadt
-  Landesgrenze
-  Bezirksgrenze

### Verkehrsnetz

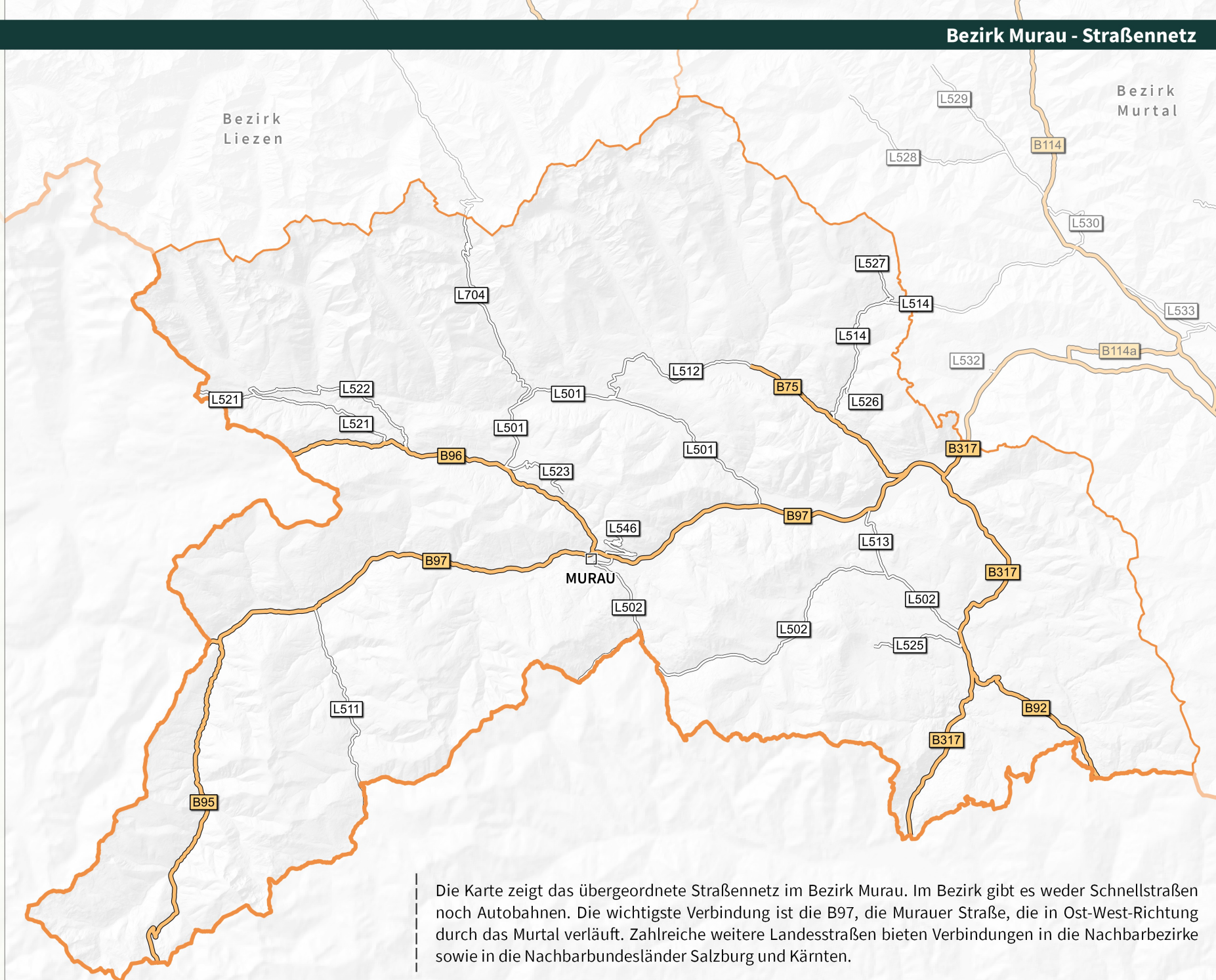
#### Landesstraße B

- B75 Glattjoch Straße
- B92 Görttschitzal Straße
- B95 Turracher Straße
- B96 Murtal Straße
- B97 Murauer Straße
- B317 Friesacher Straße

#### Landesstraße L

- L501 Katschtalstraße
- L502 St. Lambrechter-Straße
- L511 Flattnitzerstraße
- L512 Greimerstraße
- L513 Lambachbichlstraße
- L514 Hoheggerstraße
- L521 Preberstraße
- L522 Krakaudorferstraße
- L523 Stolzstraße
- L525 Zeuschacherstraße
- L526 Schönbergerstraße
- L527 Lachtalstraße
- L546 Stolzalpenstraße
- L704 Sölkpaßstraße

0 1 2 3 4 5 km



Die Karte zeigt das übergeordnete Straßennetz im Bezirk Murau. Im Bezirk gibt es weder Schnellstraßen noch Autobahnen. Die wichtigste Verbindung ist die B97, die Murauer Straße, die in Ost-West-Richtung durch das Murtal verläuft. Zahlreiche weitere Landesstraßen bieten Verbindungen in die Nachbarbezirke sowie in die Nachbarbundesländer Salzburg und Kärnten.